Luko
miesto
turistinis leidinys

Turinys



GEOGRAFINĖ PADĖTIS 05

SUSISIEKIMAS 09

TRUMPA LUKO ISTORIJA 11

VERTA APLANKYTI 13

AKTYVUS POILSIS 30

GASTRONOMIJA 34

DISKOTEKOS 36

APGYVENDINIMAS 37

ŽEMĖLAPIS 39

Lukas įsikūręs

Varmijos Mozūrų vaivadijoje,
Lenkijos šiaurės rytuose

100 km iki sienos su Lietuva

130 km iki sienos su Baltarusija

75 km iki sienos su Rusija

1 | Geografinė padėtis

Lukas (Elkas) yra beveik 60 tūkstančių gyventojų miestas Varmijos Mozūrų vaivadijoje, Lenkijos šiaurės rytuose. Iki sienos su Lietuva yra apie 100 km, su Baltarusija - 130 km, su Rusija - 75 km. Lukas yra trečias didžiausias vaivadijos miestas, Mozūrų subregiono sostinė ir regiono plėtros centras. Didžioji dalis Luko ir aplinkinių teritorijų ploto yra labai kalvota, vietomis apaugusi tankiais ir vis dar neliestais miškais, kaip pavyzdžiui Luko šilas (Bór Ełcki). Aplink plyti platūs žaliųjų miškų masyvai, įvairiomis spalvomis dažytos pievos ir itin gaivūs vandens telkiniai: upės, upeliai ir nuostabiai švarūs ežerai. Tarp didžiausių Elko ežeryno ežerų yra: Raigardo ežeras, Didysis Šelmentas ir Lasmiadų ežeras. Luko ežeras (Jezioro Ełckie) užima 382 ha plotą. Atsižvelgiant į vandens telkinių įvairovę ir jų artumą Lukui, čia yra daug paplūdimių, kuriuos galima pasiekti pėsčiomis iš miesto centro.

Luko ežeras

yra dvyliktas

pagal gylį Lenkijos ežeras

Vidutinis telkinio gylis

15 m

maksimalus gylis

55,8 m

Elko ežerynas - 100 ežerų kraštas

Elko ežerynas yra Mozūrijos ežeryno rytinė dalis.

Elko ežerynui būdingi platūs, vaizdingai besijungiantys miškų masyvai, ežerai, kalvos, moreninės kilmės slėniai ir žemumos. Šis regionas pasižymi turtinga fauna. Miško tankmėse gyvena stirnos, briedžiai, elniai, šernai, kiškiai, šeškai, kiaunės, bebrai, ūdros, barsukai ir lūšys, o žiemos metu net vilkai. Ežeruose gausu įvairių žuvų rūšių. Didžioji dalis ežeryno ploto yra saugomos teritorijos. Gamtos įvairovė ir unikalus mikroklimatas sukuria puikias sąlygas sanatoriniam gydymui. Žuvys, grybai, įvairios miško uogos yra tiesiog po ranka, o tie, kurie mėgsta aktyviau praleisti laiką gali pasinaudoti žavingais dviračių, baidarių ir slidinėjimo maršrutais bei vaikščiojimo takais, kurie veda į nežinomybę.

Elko ežeryno šiaurinė dalis, taip vadinami „Kuproti Mozūrai" (Mazury Garbate), yra skirtingo reljefo vietovė, kuriai būdingos kalvos, iškilumos ir nevienodo aukščio lygumos. Kuprotų Mozūrų teritorija pasižymi vaizdingais miškų masyvais, ežerais, kalvomis ir moreninės kilmės slėniais. Elko ežeryno moreninės kalvos (nedidelės aukštumos su švelniais šlaitais) siekia 200 m aukštį virš jūros lygio.

Tarp geriausiai žinomų Elko ežeryno ežerų yra: Raigardo ežeras (15,1 km^2), Didysis Šelmentas (12,6 km^2) ir Lasmiadų ežeras (8,8 km^2). Luko ežeras yra dvyliktas pagal gylį Lenkijos ežeras. Telkinio vidutinis gylis - 15 m, tačiau maksimalus - 55,8 m. Per ežerą prateka Luko upė, kuri išteka iš Sesko kalno (Mozūrijos ežeryno aukščiausia vieta - 309 m virš jūros lygio), iškilusio ties Borkų girios (Puszcza Borecka) pakraščiu. Bendras upės ilgis - 113,6 km - jungia daugybę ežerų ir galiausiai įteka į Bebro upę - jos dešinysis intakas. Didžioji dalis ežerų, susitelkusių aplink Luką, sujungta upėmis ir upeliais, sudarant puikias sąlygas plaukioti baidarėmis. Daugumoje ežerų galima ir buriuoti, nes jų bendras plotas yra nuo kelių šimtų iki virš tūkstančio hektarų.

Išilgai Luko ežero tęsiasi gražiai sutvarkytas pasivaikščiojimo takas, kur susitelkęs kultūrinis ir visuomeninis miesto gyvenimas. Konkuruojantys barai ir restoranai užtikrina pramogų ir kulinarijos įvairovę.

Netoli nuo Luko, šalia Regiel kaimo yra didžiausias Luko apskrities miškų masyvas - Luko šilas (Ełcki Bór). Tai yra gamtos paminklas - senųjų girių liekanos. Čia gyvena daugybė laukinių gyvūnų: briedžiai, stirnos, elniai, šernai, lapės ir kiaunės; miškuose auga: paprastoji eglė, pušis, mažalapė liepa, paprastasis ąžuolas, paprastasis skroblas, paprastasis uosis, karpotasis beržas, paprastasis klonas ir juodalksnis.

Miškuose taip pat didelė grybų ir uogų gausa, todėl Luko šilas dažnai vadinamas „sandėliuku". Apylinkės pasižymi labai vaizdingu kraštovaizdžiu. Čia yra puikios sąlygos kelionėms pėsčiomis ir dviračiais. Pratekanti per Luko šilą Luko upė yra itin gražus ir paslaptingas baidarių maršrutas. Apsistojant prie upės kranto, lankytojai gali ištirti vis dar neliestas miškų tankmes.



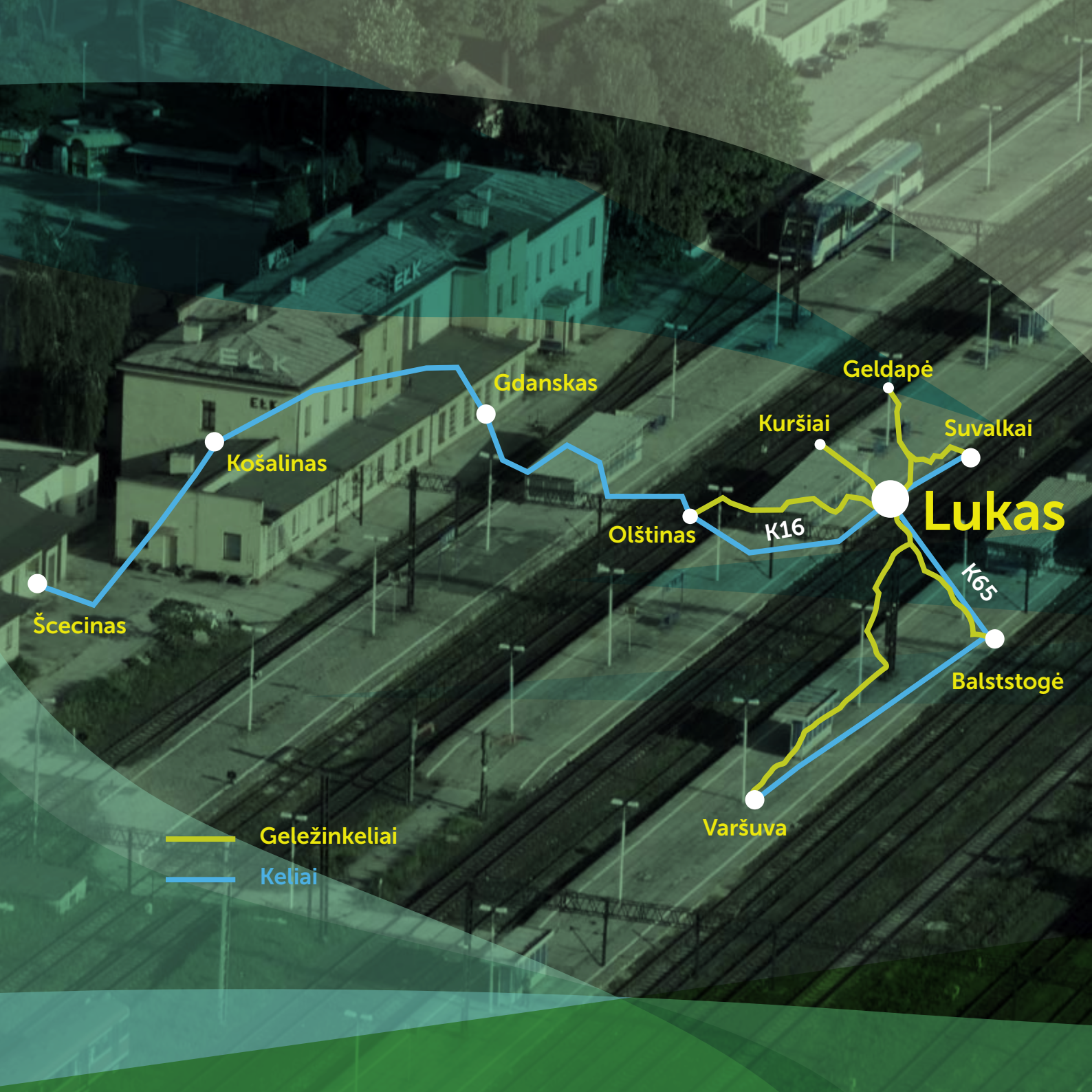
Gdanskas
Geldapė
Kuršiai
Suvalkai
Košalinas
Lukas
Olštinas
K16
K65
Balststogė
Ščecinas
Varšuva
Geležinkeliai
Keliai

2 | Susisiekimas

Luko miestas sujungtas su Varšuva (226 km) ir Baltstoge (100 km) valstybiniu keliu nr. 65. Greitkelis „Via Baltica" nuo Varšuvos iki Lietuvos sienos ir toliau žemės-jūros maršrutu į Suomiją (Helsinkis) projektuojamas Luko tiesioginėje kaimynystėje (sankryža su keliu nr. 16). Su miestu jungiasi geležinkelio linija į vakarus (Ščecinas per Olštiną, Gdanską, Košaliną), į pietus - elektrinis geležinkelis (Varšuva per Baltstogę) ir į šiaurę (Suvalkai). Pro miestą praeina projektuojama greitojo geležinkelio linija „Rail Baltica" iš Varšuvos per Baltstogę, Luką, Suvalkus į Lietuvą, toliau žemės-jūros maršrutu į Suomiją.

Lukas
įkurtas

1425
metais

3 | Trumpa Luko istorija

Lukas įkurtas 1425 metais šalia kryžiuočių pilies, kuri pastatyta ant pagoniškos jotvingių genties senosios tvirtovės griuvėsių. 1425 metais kažkoks Bartošius Bratomilas nuo Balgos komtūro, vėliau kryžiuočių ordino didžiojo magistro Pauliaus fon Rusdorfo gavo privilegiją įkurti gyvenvietę ant Luko ežero aukštojo šlaito, priešais pilį. Iš šio mažo Lyko (Łek) kaimo išaugo dabartinis Luko miestas. Žodis „Łek", kuris jotvingių kalboje reiškia baltąją vandens leliją, vėliau įgavo formą „we Łku" (Lyke). Iš čia kilęs pasakymas „w Ełku" (Elke, Luke).

Lukas buvo labiausiai į pietryčius nutolusi komtūro - kryžiuočių valstybės viršininko - buveinė. Minėta pilis Luko ežero saloje buvo statoma 1398 - 1406 metais pagal Balgos komtūro, vėliau kryžiuočių ordino didžiojo magistro, žuvusio Žalgirio mūšyje, Ulricho fon Jungingeno, įsakymą. Miestas, po 1525 metų Prūsijos sekuliarizacijos, vaidino svarbų vaidmenį regione kaip švietimo ir kultūros bei prekybos centras. XVI amžiaus pirmojoje pusėje, Luke jau veikė spaustuvė, kurią įsteigė Jonas Maleckis-Sandeckis. Jonas ir Hieronimas Maleckis taip pat susiję su partikuliarinės mokyklos veikla, kuri 1599 metais gavo kunigaikštišką statusą. Šiuo laikotarpiu Luko mieste kas savaitę vykdavo mugės. 1655 metais miestas patyrė daug nelaimių. „Švedų tvano" metu Lukas buvo užimtas, sugriautas ir apgrobtas pirmiausia švedų, o paskui totorių. Napoleono karų metu per Luką žygiavo Napoleono Bonaparto Didžioji Armija. XIX amžiaus antrojoje pusėje, po daugelio epidemijų, didelių gaisrų ir karo padarytų nuostolių, miestas pradėjo sparčiai vystytis, buvo sujungtas su geležinkelių tinklu ir tapo svarbiu regiono geležinkelių mazgu. Mieste buvo įsteigtas paštas, pradėta leisti laikraščius, apskrities teritorijoje buvo vykdomi intensyvūs melioracijos darbai, buvo įrengti vandentiekiai.

Miestas smarkiai nukentėjo I pasaulinio karo metu. Luką tris kartus užėmė Rusijos kariuomenė. Tačiau tarpukario laikotarpiu Lukas tais laikais buvo modernus miestas, turintis savo vandentiekio tinklą ir tekamą vandenį, nukreipiamą į namus iš vandens bokšto, ir su išsivysčiusia švietimo sistema. Miestas taip pat buvo svarbus susisiekimo mazgas, turintis net savo oro uostą. Po II pasaulinio karo Lukas, pagal sąjunginiankų susitarimus, buvo įtrauktas į Lenkijos teritoriją.

Per daugelį amžių Luką aplankė tokios asmenybės kaip: Vladislovas Vaza, Napoleono maršalas - Mišelis Nėjus, Rusijos caras Aleksandras I, Vokiečių imperatorius - Vilhelmas II, Melchioras Vankovičas (Melchior Wańkowicz), Tūkstantmečio primas kardinolas Steponas Višinskis, primas kardinolas Jozefas Glempas, popiežius Jonas Paulius II, Lietuvos prezidentas Valdas Adamkus ir Lenkijos prezidentas - Lechas Kačinskis.

Istorinis-turistinis maršrutas

20

objektų ar vietų

Vandens bokštas

Vandens lašų muziejus

pastatytas

1895

4 | VERTA APLANKYTI

Istorinis-turistinis maršrutas

Einant šiuo maršrutu galima geriau suprasti Mozūrijos regiono tapatybę, aplankyti seniausią Luko dalį, žavėtis originaliomis architektūros formomis ir suprasti, kaip miestas augo metams bėgant.

Luko maršrutas apima 20 architektūros objektų arba turistinės, istorinės ir ekologinės reikšmės vietas. Tarp jų yra: vandens bokštas, „cypel" (nerija), vokiečių vartai, Karlo Leonardo Velthuseno aikštė, Luko upė, Luko upės tiltas, Šventojo Vaitiekaus vyskupo ir kankinio katedra, Luko siaurasis geležinkelis ir daug kitų. Šiame maršrute galima pažinti miesto kultūrinį kraštovaizdį, kurio formavimuisi didelę įtaką turėjo tiek gamtos, tiek žmogaus veiklos veiksniai.

Vandens bokštas ir Vandens lašų muziejus

Vandens bokštas yra būdingas Mozūrijos miestų ir miestelių kraštovaizdžio elementas. 1895 metais pastatytas Luko vandens bokštas yra liudijimas, kad šiuo laiku miestas labai sparčiai vystėsi. Šis objektas leido aprūpinti Luko gyventojus vandeniu ir buvo naudojamas per aštuoniasdešimt metų, kai septyniasdešimtaisiais buvo pastatyta šiuolaikinė vandentiekio sistema. Dabar čia veikia Vandens lašų muziejus, kuriame galima pamatyti senas pumpavimo mašinas, kelių dešimtmečių senumo kasdienio naudojimo daiktus ir apžiūrėti Luko istorines nuotraukas nuo XX amžiaus pradžios, su vandeniu susijusius eksponatus: vandens siurbliai gaisrui gesinti, ąsočiai ar buteliai. Bokšte savo būstinę turi Vokiečių tautinių mažumų asociacija „Mozūrija".

Muziejus dirba: nuo birželio iki rugpjūčio mėnesio pabaigos:
10:00-16:00, ne sezono metu: 10:00-13:00
ul. 11-go Listopada 2
Tel. (87) 621 32 00

Pasivaikščiojimo

takas - septynių kilometrų
takas dviratininkams
ir riedutininkams

Luko upė

- dešinysis **Bebro**
upės intakas

Pasivaikščiojimo takas

Išilgai Luko ežero, telkšančio pačiame miesto centre, tęsiasi pasivaikščiojimo takas. Tai yra beveik septynių kilometrų pėsčiųjų takas su atskiru takeliu dviratininkams ir riedutininkams. Taku galima pereiti iš vieno miesto galo į kitą, aplankant daugelį barų ir restoranų - tarp jų taip pat plaukiojančius ant vandens. Vairuotojams skirtos patogios stovėjimo vietos. Tarp kavinių yra jauki ir saugi žaidimų aikštė, šalia kurios stovi įdomus perpumpavimo stoties pastatas. Vaikščiojant taku galima gerėtis įdomiomis skulptūromis, kurios buvo padarytos Tarptautinio skulptūrų festivalio metu, arba atsisėsti ant vieno iš elegantiškų suolelių. Nuo tako į salą su kryžiuočių pilimi veda senovinis tiltas (ankščiau pakeliamas), naktį nuostabiai apšviestas, žaižaruojantis įvairiomis spalvomis. Vasaros metu išilgai puikios Luko pakrantės vyksta pramogos, kultūros ir sporto renginiai.

Luko upė

Dešinysis Bebro upės intakas. Nuo čia galima pradėti kelionę baidarėmis, čia prasideda pvz. maršrutas „Lažna Struga". Vietoje, kur upė įteka į ežerą, nuo vieno kranto į kitą nutiestas gražus žalias tiltelis, kuris taip pat yra pasivaikščiojimo tako tęsinys.

Upės ištakos yra Sedliska (Siedliska) kaimo apylinkėje, toliau upė teka per Borkų girią (Puszcza Borecka) ir prateka ežerų grandinę: Szwalk Wielki, Pilwag, Lazno, Litygajno, šiek tiek toliau į pietus per dar kitą ežerų grandinę: Lasmiady, Straduny, Haleckie ir Luko. Upės pavadinimas keitėsi kelis kartus nuo Čarna Struga į Lažna Struga ir galiausiai Lukas (Ełk). Apatinėje upės slėnio dalyje, didžioji dalis vandens nuteka į Rudzki kanalą. Šis kanalas buvo sukurtas ir sureguliuotas XIX - XX amžių sandūroje. Jungia Luko upę su Bebro upę šalia Osoveco (Osowiec) kaimo, esančio Bebro upės pelkynų teritorijoje.

Pasivaikščiojimo taku
galima peiti iš vieno miesto galo į kitą

Pilis

Luko ežero saloje

buvo statoma metų laikotarpyje **1398–1406**

Pilis ir tiltas

Pilis Luko ežero saloje pastatyta Balgos komtūro Ulricho fon Jungingeno iniciatyva 1398 - 1406 metais. Čia savo būstinę turėjo kryžiuočių prokurorai, o vėliau Prūsijos seniūnai. Saloje, esančioje Luko ežero susiaurėjime, praeityje buvo jotvingių gynybinė tvirtovė. Kryžiuočiai baigė nukariauti Luko apskrities žemes 1283 metais. Turbūt jau tada saloje buvo pastatytas medinis sargybinis bokštas, kuris vėliau buvo pertvarkytas į mūrinę pilį. Vietovė ir pilis pirmą kartą paminėta 1390 metais, kai joje buvo sudaryti susitarimai tarp kunigaikščio Vytauto ir didžiojo magistro Konrado Ciolnerio.

Pirmuoju laikotarpiu Luko tvirtovė buvo nutolusi nuo kitų pilių (arčiausios buvo Olecke, Piše, Ryne, Gižycke). Stovėjo ties didelių, neįžengiamų miškų pakraščiu, susisiekimo ir karo žygio maršrute nuo Prūsijos į Lietuvą. Per tam tikrą laikotarpį čia buvo kryžiuočių antpuolių į Lietuvą bazė ir kareivinės bei forpostas didžiųjų ežerų ir gretimos girios teritorijos kryžiuočių gynybinių pilių sistemoje. Čia taip pat tęsėsi lietuvių atsakomųjų žygių maršrutas į Prūsiją iš pagrindinės bazės Gardine.

Pilyje savo būstinę turėjo kryžiuočių tarnautojai, kurie buvo vadinami prokurorais. Po 1525 metų kryžiuočių ordino sekuliarizacijos, Prūsijos kunigaikštystė buvo suskirstyta į tris administracines sritis. Sembos sritį, Aukštutinę Prūsiją ir Notangos sritį. Prokurorai buvo pakeisti seniūnais. Luko seniūnija tapo Natangos srities dalimi.

Pilis buvo lankoma garbingų svečių. 1693 metais pilyje nakvojo Vladislovas Vaza. Su karaliumi keliaujantis lietuvių kancleris Albertas Radvila gailėjosi, kad karalius nebuvo labai šiltai priimtas.

Nuo 2010 metų pilis turi naują savininką, kuris ateityje ketina ją pertvarkyti į aukštos klasės viešbutį.

Prieš tai, kai buvo pastatytas dabartinis mūrinis tiltas, viduramžio laikais buvo pakeliamas tiltas, kuris jungė pilį su miestą. XIX ir XX amžių sandūroje čia buvo kalėjimas. Iki XX amžiaus pradžios tiltas turėjo medinę konstrukciją, kuri paskui buvo pakeista į dabartinę mūrininę konstrukciją. 2009 metais ant tilto buvo įrengtas apšvietimas.

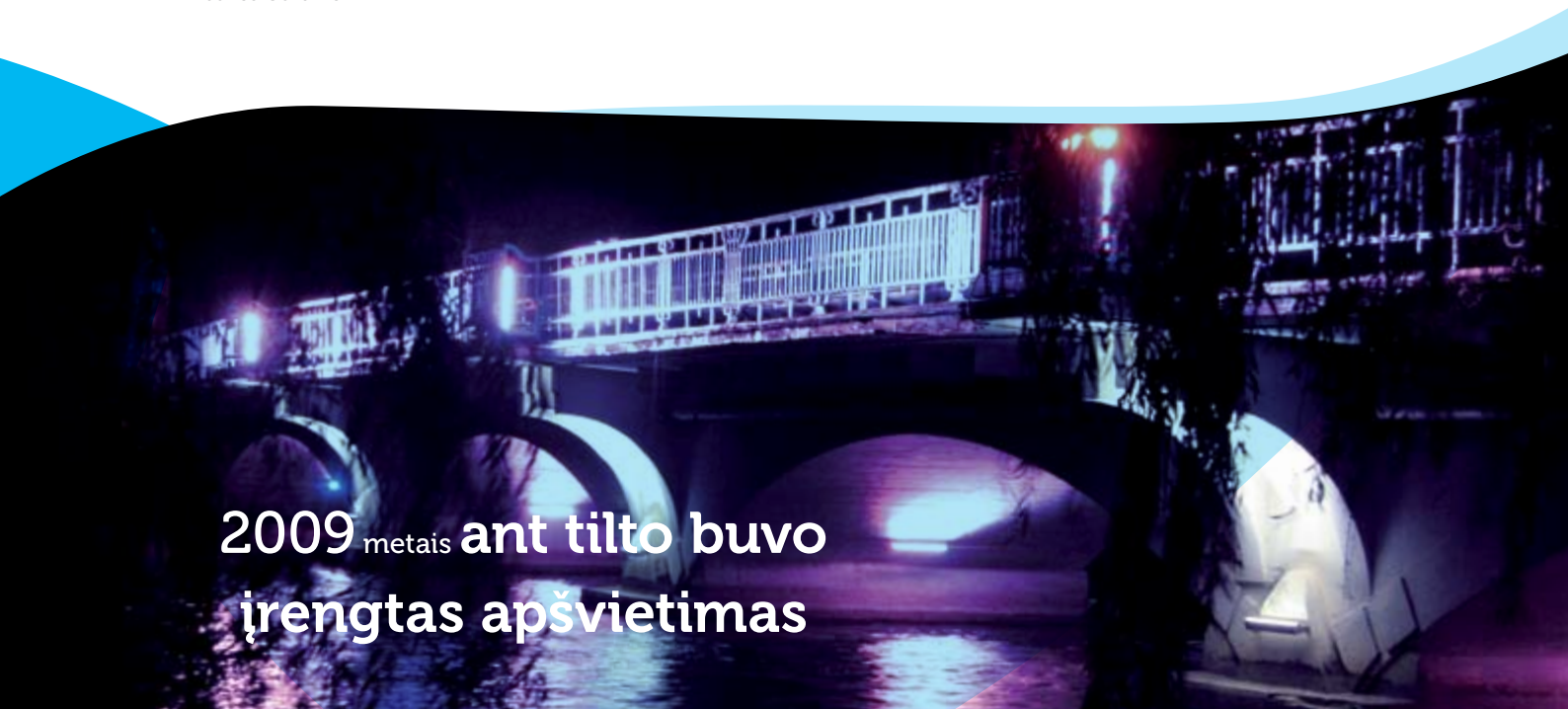

Vaikščiodami po miesto centrą

jaučiamės kaip XVIII ir XIX amžiuje

Istoriniai pastatai

Vaikščiodami po miesto centrą, jaučiamės kaip XIX amžiuje. Nuostabūs, istoriniai namai, surėsti išilgai pagrindinių miesto kelių, liudija įdomią ir turtingą Luko istoriją. Verta pamatyti pastatus išilgai Armii Krajowej, T. Kościuszki, Marszałka J. Piłsudskiego gatvių. Būtina taip pat aplankyti Małeckich gatvę, kurios pavadinimas susijęs su Jonu ir Hieronimu Maleckiu - lenkų kalbos ir kultūros puoselėtojais, pirmosios šioje vietovėje spaustuvės steigėjais, kurie vykdė Luko lenkų mokyklos vadybinę funkciją. Išilgai Małeckich gatvės yra Solidarumo parkas.

Istoriniai pastatai nuo XIX/XX amžiaus: ul. Armii Krajowej 10, 18, 20, 21 (Dailės mokykla), 23, 25, 33, 35, 37, 42, 58; ul. Wojska Polskiego 15, 38, 57; ul. T. Kościuszki.

Solidarumo parkas

XIX ir XX amžiuose (iki II pasaulinio karo pabaigos) buvo vadinamas Karalienės Luizės parku (skveru). Čia auga ąžuolai, pasodinti imperatorių Fridriko III ir Vilhelmo I garbei bei kitos medžių rūšys, krūmai ir gėlės. Iš takelių ir žalumynų išdėstymo matyti, kad šis projektas buvo sukurtas visiškai XIX ir XX amžių sandūroje kaip miesto kraštovaizdžio parkas. Centrinis parko objektas yra senasis fontanas. Iš dviejų priešais esančių parko pusių surėsti Mozūrijos liaudies poeto Mykolo Kajko (1858-1940) paminklai ir „Žuvusiesiems už laisvą ir nepriklausomą Lenkiją" (Poleglym za Wolną i Niezawisłą Polskę) paminklas. Parko renovacijos metu (2009 metais) buvo surastos pėstininkų pulko feldmaršalo Hindenburgo senojo paminklo liekanos. Kadangi parkas yra poilsio vieta, alėjose netrūksta suolų atsisėsti.

Kelionė
istoriniu siauruoju geležinkeliu

Kelionė į Rytų
Mozūrijos istorinį pasaulį

Luko siaurasis geležinkelis, Geležinkelių muziejus, Bitininkystės muziejus

Iš Luko galima rinktis kelionę istoriniu siauruoju geležinkeliu į šalia esantį Sypitki kaimą. Keliaudami po Rytų Mozūrijos istorinį pasaulį, pažįstame neramus laikus pasienio regione, kai kovojo skirtingos tautybės ir religijos.

Iš pradžios verta aplankyti Geležinkelių muziejų, kur galima pamatyti „garo amžiaus" eksponatus. Dar viena lankytina vieta yra Bitininkystės muziejus, kur galima sužinoti medaus kopimo paslaptis. Paskui nebelieka nieko daugiau tik pasiduoti 100 metų traukinio ratų bildesiui ir gerėtis Mozūrijos regiono vaizdingu kraštovaizdžiu. Tiems, kurie ieško ramaus poilsio siūlome praleisti laiką vaizdingame Sypitki kaime, esančio miško pakraštyje, apie 20 km nuo Luko. Kaimo mokyklos ūkiniame pastate yra nuolatinė šaknų ekspozicija „Gamtos stebuklai" (Dziwy natury). Sypitki kaimas yra puiki vieta, kurioje smagu pasidaryti pikniką su šeima, suorganizuoti integracinius renginius, kepti lauke ar sukurti laužą.

Ekskursijos vyksta reguliariai:
05.01 ir 06.01 dienomis, kiekvieną birželio šeštadienį, kiekvieną liepos ir rugpjūčio antradienį, ketvirtadienį ir šeštadienį.
ul. Wąski Tor 1
Tel. (87) 610 00 00
Muziejaus darbo laikas: pirm.-penkt. 8:00-15:00, vasaros metu kasdien nuo 8:00 iki 15:00.

Ekologinio švietimo centras, Ežero muziejus

Lankytojai gali aplankyti Ežero muziejų, apžiūrėti senas žemės ūkio mašinas, periodines fotografijų parodas, biblioteką ir šiuolaikinę kompiuterių salę bei gražų parką aplink pastatą. Sode yra daug tylių vietų, kur galima laisvai pailsėti. Dar viena lankytina vieta yra modernus Atsinaujinančių energijos šaltinių skatinimo centras, kuriame galima sužinoti, kaip veikia vėjinis malūnas, fotovoltiniai elementai ar saulės kolektorius.

Ekologinio švietimo centras siūlo ekologinio ir kultūrinio pobūdžio mokymo pratybas vaikams ir jaunimui, keliones po EŠC ir AEŠSC sodą, įvairias seminarijas ir paskaitas, konferencinių salių nuomą ir maitinimo paslaugas, ugniavietes, bibliotekas, prieigą prie interneto kompiuterių salėje, lauko renginius.

Darbo laikas: nuo pirmadienio iki penktadienio, 8:00 - 18:00.
ul. Parkowa 12
Tel./fax: (87) 610 16 24
www.cee.elk.pl
biuro@cee.elk.pl

Šventojo Vaitiekaus vyskupo ir kankinio katedra

Katedra buvo pastatyta **1893-1895** metais **neogotikos** stiliumi

Šventojo Vaitiekaus vyskupo ir kankinio katedra

Seniausia katalikų šventovė, 1903 metais konsekruota vyskupo Edvardo Hermano. Katedra buvo pastatyta 1893-1895 metais neogotikos stiliumi. 1990 metais iš Fatimos buvo atgabenta Dievo Motinos statula, kurią 1991 metais Olštine vainikavo Jonas Paulius II. 1992 metų kovo 25 dieną Šventasis tėvas Luko vyskupijai padovanojo „Totus Tuss Poloniae Populus" bulę, o Šventojo Vaitiekaus vyskupo ir kankinio bažnyčiai suteikė Luko vyskupijos katedros statusą. 1994 metais Luko vyskupas Vaitiekus Ziemba (Wojciech Ziemba) suteikė bažnyčiai Fatimos Dievo Motinos vyskupijos šventyklos titulą, tačiau 1999 metų birželio 8 dieną katedrą aplankė popiežius Jonas Paulius II. VII Kelionės į Tėvynę metu šioje šventovėje meldėsi, o paskui celebracijos aikštėje (vėliau pavadintoje Jono Pauliaus II aikšte) aukojo Šventąsias mišias, kuriose dalyvavo apie 300 tūkst. tikinčiųjų.

ul. Kościuszki 16
Tel.: (87) 610 20 49

1905 m. Krikščionių Baptistų bažnyčios susirinkimas

Istorinė bažnyčia pastatyta 1905 metais neogotikos stiliumi, nuo pačios pradžios vykdanti krikščionių baptistų šventovės funkciją. Tikinčiųjų bendruomenė 1888 metais subūrė Gotliebas Kučevskis. Tuomet ją sudaro 121 narys, o prieš II pasaulinį karą jau 450. Abiejų karų metu pastatas nepatyrė jokios žalos. Iki šiolei Luko krikščionių baptistų bendruomenė yra labai aktyvi ir turi nemažai tikinčiųjų.

ul. 3-go Maja 8
Tel.: (87) 610 27 16

Luko „Dievo meilės" Evangelikų Metodistų bažnyčia

Bažnyčios pastatai buvo pastatyti pastarojo amžiaus trisdešimtaisiais metais sakraliniams tikslams tarnauti. Iki II pasaulinio karo buvo naudojami Rytų Prūsijos valstybinės bažnyčios, Prūsijos evangelikų senosios unijos bažnyčios vardu. Po karo, evangelistų, kurių kunigai pabėgo nuo tarybinės armijos, prašymu, čia atvyko metodistų kunigai, kurie pradėjo pastoracinę veiklą tarp vietinių evangelikų mažumų. Pastatai priklausė Evangelikų-Augsburgų bažnyčiai, kuri, nebegalėdama juos išlaikyti, pastarojo amžiaus 70-aisiais pardavė juos miestui. Apie 1980 metų Lenkijos Evangelikų-Metodistų bažnyčia nuo miesto įgijo pastatą, kuriame dabar yra koplyčia, pastorių butai ir šalia esančios tikybos mokymo salės. Netrukus po to buvo nupirkta antra komplekso dalis, kurioje Evangelikų bažnyčia ir parapija įrengė viešbutį ir kalbų mokyklą. Šiandien bažnyčios dalis dar tarnauja evangelikų bendruomenei, tačiau koplyčioje vyksta muzikos koncertai. Po metų pertraukos parapija šioje koplyčioje vėl pradėjo organizuoti kamerinius koncertus.

ul. Słowackiego 26
Tel.: (87) 621 41 26

Pastatyta

1847-1850

Švenčiausios Jėzaus širdies bažnyčia

Bažnyčia buvo pastatyta 1847-1850 metais. Iki 1945 metų tarnavo evangelikų bendruomenei, kurios pastoriai priklausė Luko miesto intelektualiam elitui, pvz.: Jonas ir Hieronimas Maleckis, Timoteušas Kriegeris ar Timoteušas Gizevius. Kai kurie iš jų skelbdami Dievo žodį, skatindavo išlaikyti lenkų kalbą Mozūrijoje. Bažnyčia buvo sugriauta I pasaulinio karo metu, 1920-1925 metais atstatyta neogotikos stiliumi, o po II pasaulinio karo perduota katalikams. 1946 metais apaštalų administratorius - vyskupas Teodoras Benšas (Teodor Bensch) pašventino bažnyčią Švenčiausio Jėzaus širdies vardu ir patikėjo Laterano Kanauninkų vienuolynui, kuris čia įsikūręs 1945 metais.

ul. Armii Krajowej 2
Tel.: (87) 610 22 26

1958 m. apaštalų Šventųjų Petro ir Povilo stačiatikių cerkvė

Baltstogės dekanato parapijos cerkvė. Luko stačiatikių parapija įsikūrė pokario laikotarpiu, buvusios ligoninės pastate nuo XX amžiaus pradžios. 1958-1959 metais pastatas perstatytas į cerkvę. Viduje yra šiuolaikinis ikonostasas, pašventintas Vyskupo Jokubo 2004 m. rugsėjo 5 d. Šią dieną po nauju parapijos namu buvo įmūrytas kertinis akmuo.

ul. M. Konopnickiej 9
Tel.: (87) 621 43 88

Dievo gailestingumo šventovė

Luko Dievo gailestingumo šventovė

1989 m. liepos 1 d. vyskupas Edmundas Piščas (Edmund Piszcz) pašventino naują Kristaus Tarno parapiją, kuri buvo išskirta iš Luko Šventojo Vaitiekaus parapijos. Naują parapiją sudarė Konieczki kaimas ir naujai statoma gyvenvietė. 2005 metais Luko Kristaus Tarno bažnyčiai suteiktas Vyskupijos Dievo gailestingumo šventovės titulas.

ul. Grota Roweckiego 5a
Tel.: (87) 621 59 28, 621 02 40, 621 49 69

Bunelka kalnas

2 km nuo miesto yra aukščiausia apylinkės vieta (apie 60 virš šalia esančio Szarek ežero lygio), iš kur atsiveria puiki Luko miesto ir aplinkinių teritorijų 20 km panorama. Mozūrų ši vieta buvo laikoma ramove ir turbūt kilusi iš senosios tvirtovės. Kalno istorija siekia I pasaulinio karo laikus. Po jo pabaigos, ant kalno viršūnės buvo pastatytas paminklas žuvusiems vokiečių ir rusų kareiviams.

Karo kapinės Bartosze kaime

Vokiečių kareivių kapinės Bartosze kaime, netoli Luko. Įsikūrusios ant aukštumos netoli valstybinio kelio nr. 16, kur nuo senųjų laikų buvo mažos, pamirštos I pasaulinio karo kapinės. Vietinių valdžių išskirtoje teritorijoje aplink senas kapines įrengtos naujos kapinės vokiečių kareiviams, žuvusiems dabartinių Varmijos Mozūrų ir Buvusios Lenkijos vaivadijų teritorijoje. Ekshumacijos metu į Bartosze kaimą buvo perkelti virš 7 tūkst. žuvusiųjų palaikai. Kapinės yra rūpestingai suprojektuotos ir sutvarkytos, išskirtos numeruotos vietos, ant kurių pastatyti granito antkapiai. Ant jų įrėžti palaidotų kareivių vardai, pavardės, gimimo ir mirties datos. Netoli nuo atminimo paviljono su memorialinėmis lentomis stovi granito blokas su įrėžtu kapinių planu.


Seinai
Vygriai
Lukas
Mikašuvka
Studzienična
Raigardas

Popiežiaus maršrutas „Šviesos paslaptys"

„Saugokite šiuos maršrutus" - šiuos žodžius ištarė Jonas Paulius II 1979 m. kelionės į tėvynę metu. Vėliau šie žodžiai paskatino visoje šalies teritorijoje sukurti popiežiaus maršrutų tinklą.

Maršrutai jungia vietas, kuriose apsilankė Karolis Vojtyla, būdamas kunigu, vyskupu, kardinolu ir popiežiumi. Priklausomai nuo geografinės padėties, keliais galima keliauti pėsčiomis arba dviračiais, žiemos metu - slidėmis.

Luko popiežiaus maršrutas „Šviesos paslaptys" (Tajemnice Światła) tęsiasi 170 km ir veda pro: Mozūrijos, Augustavo, Seinų ir Suvalkijos žemių vaizdingą ir unikalų kraštovaizdį. Prasideda Luke, vietoje, kur 1999 m. birželio 8 d. Jonas Paulius II aukojo šventąsias mišias. Toliau kelias veda pro Raigardą, Studzieničną, Augustavo kanalu į Mikašuvką ir pro Augustavo girią, Juodąją Ančią į Švenčiausios Mergelės Marijos baziliką Seinuose, iš ten pro Vygrių nacionalinį parką - į Vygrius.

Luko vyskupo Jurgio Mazuro (Jerzy Mazur) iniciatyva, buvo sukurtas Švietimo ir didaktikos centro Popiežiaus maršruto biuras, kur galima gauti reikalingą informaciją apie maršrutą.

Pl. Katedralny 1, darbo laikas:
nuo pirmadienio iki penktadienio, 9:00-13:00
tel./faksas: (87) 621 68 37
www.cod.diecezja.elk.pl

Jono Pauliaus II aikštė

Prieš Jono Pauliaus II apsilankymą, buvo vadinama Pionieriaus aikšte (Plac Sapera). 1999 m. birželio 8 d. Šventasis Tėvas čia aukojo šventąsias mišias, kuriose dalyvavo apie 300 tūkstančių tikinčiųjų iš Lenkijos ir užsienio. Po metų buvo atidengtas Popiežiaus - Lenko paminklas, o nuo 2003 m. aikštė vadinama Jono Pauliaus II. 2010 metais buvo įrengta stilinga scena, kurioje vyksta koncertai, festivaliai, valstybiniai ir miesto renginiai.

Lažna Struga - vandens maršrutas:

Mozūrija - Raudonasis dvaras - Lažna ež. - Litygajno ež. - Lažna Struga upė - Lasmiady ež. dešiniuoju krantu - Stradūnų ež. - Luko upė - Haleckie ež. - Luko upė - Luko ež. (57 km)

Maršrutas yra labai įdomus ir vaizdingas. Aplink plyti miškai ir pelkynai. Tankus miškas ir lieptai iš medinių sienojų, perkertantys upės vagą sudaro savitą kraštovaizdį. Kelionės maršrutas slepia daug įdomybių: pavirtę medžių kamienai, aštrūs posūkiai, vietomis akmenuotas dugnas, tankūs nendrynai, baltai žydinčių lūgnių kolonijos, bebrų buveinių pėdsakai, krantais prabėgantys žvėrys, reti vandens vabzdžiai ar laukiniai paukščiai. Kelionę galima tęsti upės santakos pasroviui, iki žiočių į Bebros upę.

Zygfridas Lencas

Vienas iš dabartinės vokiečių literatūros klasikų. Rašytojas gimė Luke 1926 metais.

Lencas paliko savo gimtąjį miestą prasidėjus II pasauliniam karui, tačiau gyvenimo tarpsnis, praleistas Mozūrijoje jam tebėra svarbus literatūros įkvėpimo šaltinis. Didžiausi kūriniai: „Vokiečių kalbos pamoka", „Tai buvo Suleikiuose" ar romanas „Kraštotyros muziejus", pasakojantis apie Mozūriją ir sveikinantis Luko miestą. Zygfrido Lenco romane „Kraštotyros muziejus" pasakojama apie gražiausią Mozūrijos kalėjimą, dabartinius kryžiuočių pilies griuvėsius (objektas restauruojamas, savo ankstesnei šlovei atgauti). Vietą, kur stovėjo Zygfrido Lenco namai, galima pamatyti istorinio tilto dešinėje pusėje (žiūrint miesto centro kryptimi). Tiltas buvo pastatytas XX amžiuje ir jungia miestą su Pilies salą. Pašalinus griuvėsius, čia buvo pastatyti šiuolaikiniai kotedžai. 2011 m. spalio mėnesį, rašytojui suteiktas Luko miesto garbės piliečio vardas.

5 | AKTYVUS POILSIS

Luko miesto sporto ir rekreacijos centras siūlo sporto, rekreacijos, turizmo ir poilsio paslaugas. Centras valdo įvairius miesto objektus, kuriuose galima aktyviai leisti laiką bet kuriuo metų laiku.

Luko miesto sporto ir rekreacijos centras
ul. Piłsudskiego 29
Tel. (87) 610 38 38
www.mosir.elk.com.pl

LUKO MIESTO SPORTO IR REKREACIJOS CENTRO BAZĖ:

1. Vandens parkas

Visapusiškai aprūpintas kompleksas siūlo įvairias pramogas: sporto baseinas (25mx16m, gylis 2m), rekreacijos baseinas su vandens masažu, kriokliai, fontanai, vandens čiurkšlės, 12 hidromasažo lovų, vandens gimnastika (aqua spiningo dviračiai, bėgimo takelis), 5 vandens slidynės, laipiojimo lynai (virvių parkas), statinės, vandens krepšinio krepšiai, 106 m ilgio slidynės, 5-asmenų jakuzė, soliariumas, 3 įvairios saunos, garo vonia ir eketė.

ul. Piłsudskiego 29
Tel. (87) 610 38 38
Darbo laikas:
pirm.-penkt. 6:00-22:00
šešt.-sekm. 08:00:00-22:00

2. Miesto paplūdimys

Stovyklavietė nr. 62 yra prie Luko ežero, netoli nuo miesto centro. Siūlomos 7 vietos autopriekaboms, 100 vietų palapinėms, turėklai ir pandusai neįgaliesiems, dušai ir tualetai, sporto aikštelės, prižiūrimos maudyklos, prižiūrima parkavimo aikštelė, sporto įrangos nuomos punktas, virtuvė, baras.

ul. Parkowa 9
Tel. (87) 610 97 00
sezono metu - nuo birželio iki rugsėjo 15 d. - atidarytas
24 val. per parą

3. Miesto stadionas

Luko miesto sporto ir rekreacijos centro stadionas, adresas: ul. Piłsudskiego 27.

Sporto objektas pritaikytas įvairiems sporto, pramogos, masiniams renginiams ir sporto pratyboms. Tribūnų talpa - 1040 sėdimų vietų, parkavimo aikštelė prie objekto su 50 vietų.

Objektas siūlo: 2 dideles futbolo aikštes su žolės danga (103m x 67m , 101m x 62m), bėgimo takelį su tartano danga (400m), daugiafunkcinę aikštę, kurioje yra įvairios aikštelės: 3 teniso aikštelės, 3 krepšinio aikštelės, 2 tinklinio ir 1 rankinio aikštelė.

Nuo 2011/2012 žiemos sezono pradžios veikia visapusiškai aprūpinta čiuožykla su drabužinėmis, dušais ir tualetais.

ul. Piłsudskiego 27
Stadionas atidarytas:
pirm.-penkt. 07:00:00-21:00
šešt.-sekm. 10:00:00-21:00

4. Sporto ir pramogų salė

Sporto ir pramogų salė yra daugiafunkcinis sporto ir pramogų objektas, pritaikytas renginiams, sporto varžyboms, sporto, gimnastikos ir reabilitacijos pratyboms. Objekte taip pat yra sauna ir gimnastikos salė. Salė pritaikyta šioms sporto šakoms: rankinis, futbolas, krepšinis, tinklinis, boksas, stalo tenisas, tenisas, akrobatika, šokis, fechtavimas, dziudo, sunkumų kilnojimas, imtynės.

ul. św. M.M Kolbego 11
Tel. 785 132 847
kainoraštis: www.mosir.elk.com.pl
darbo laikas:
pirm.-penkt. 14:00:00-21:00
šešt.-sekm. 12:00:00-20:00

VANDENS ĮRANGOS NUOMOS PUNKTAI

1. **Tarpmokyklinis sporto centras**
ul. Grunwaldzka 10
Tel. (87) 610 37 69

2. **Lenkijos turizmo ir kraštotyros draugijos bazė**
ul. Parkowa 8A
Tel. (87) 610 38 19

3. **Vandens įrangos nuomos punktas**
ul. Grajewska 2A
Tel. (87) 620 06 85

4. **Smętek-Marina**
ul. Pułaskiego 19
Tel. (87) 621 14 53

5. **Restoranas ir baras „Biały Żagiel"**
Aqua Fun
ul. Grunwaldzka 12
Tel. (87) 621 23 66

DVIRAČIŲ NUOMOS PUNKTAI

Prekybos įmonė „Chińczyk"
ul. Armii Krajowej 22,
Tel. (87) 621 84 98, 506 150 140

Smętek-Marina
ul. Pułaskiego 19
Tel. (87) 621 14 53

TENISO KORTAI

1. Miesto paplūdimys
ul. Parkowa 9
Tel. 691 527 354

2. Miesto stadionas
ul. Piłsudskiego 27
Tel. (87) 610 38 38

GIMNASTIKOS IR FITNESO KLUBAI

1. **Sporto ir pramogų salė**
(saunos, gimnastikos salės)
ul. Kolbego 11
Tel. 785 132 847

2. **Miesto sporto ir rekreacijos centro fitneso klubas**
ul. Piłsudskiego 29
Tel. (87) 610 38 38

3. **Gimnastikos salė TYTAN**
ul. 11-go Listopada 25
Tel. (87) 610 10 37

4. **Gimnastikos salė HERKULES**
ul. Jagiełły12
Tel. (87) 610 55 67

5. **Gimnastikos salė Ladies & Gentelman**
ul. Piłsudskiego 29

6. **Beauty Center & Fitness**
ul. Słowackiego 13
Tel. (87) 621 65 79

7. **Fitneso klubas FIT&FUN**
ul. Sikorskiego 5A
Tel. (87) 621 65 13

KĖGLIŲ TAKAI

1. **Kėglių takas KULA HULA**
ul Zamkowa 8A
Tel. (87) 621 09 56
www.kulahula.pl

2. **BOWLING CLUB RYDZEWSKI**
ul. Orzeszkowej 21A
Tel. (87) 629 07 77
www.bowling-club.pl

JOJIMAS

1. **Jojimo centras**
ul. Zamkowa 8
Tel. 605 215 327
www.konie.elk.pl

2. **Jojimas**
ul. Słoneczna 9
Tel. (87) 610 94 82

NARDYMAS

NARDYMO CENTRAS SUBMARINER
ul. Piłsudskiego 29
Tel. 697 518 636
www.nurkowanie.elk.pl

GOKARTAI:

GOKARTŲ TRASA SALĖJE
ul. Bora Komorowskiego 4
Tel. 696 880 304
www.mark-tor.elk.pl

AKTYVAUS POILSIO ORGANIZATORIAI

1. **AKTYVAUS POILSIO CENTRAS WIR**
kelionės baidarėmis, vaikščiojimas su lazdomis, integraciniai renginiai, lygumų slidinėjimo slidės
ul. Wileńska 25 B/19
Tel. 601 409 056
www.wir.boo.pl

2. **KEYKO**
vandens sportai, keturračiai, dažasvydis
ul. Kilińskiego 5
Tel. 509 258 169, 509 546 181,
509 412 835
www.keyko.pl

KULTŪROS CENTRAI

1. **Luko kultūros centras**
19-300 Ełk, ul. Wojska Polskiego 47
tel. (87) 621 52 50
www.eck.elk.pl

2. **Dailės mokykla**
19-300 Ełk, ul. Armii Krajowej 21
Tel. (87) 520 00 48
www.szkolaartystyczna.elk.pl

3. **Ekologinio švietimo centras**
19-300 Ełk, ul. Parkowa 12
Tel. (87) 610 16 24
www.cee.elk.pl

4. **Miesto viešoji biblioteka**
19-300 Ełk, ul. Armii Krajowej 17 B
Tel. (87) 610 37 39
www.biblioteka.elk.pl

6 | GASTRONOMIJA

1. **Restoranas ir baras „Dos Patos" Pasaulio virtuvė**
ul. Wojska Polskiego 73 A
Tel. (87) 621 70 61

2. **Restoranas „Przystań"**
ul. Nadjeziorna 2 G
Tel. (87) 737 60 22

3. **Restoranas „Stary Spichlerz"**
ul. Zamkowa 8 A
Tel. (87) 523 41 71

4. **Restoranas „Mała"**
ul. Wojska Polskiego 72 A
Tel. (87) 610 80 05

5. **Restoranas „Hortex"**
ul. Armii Krajowej 7
Tel. (87) 610 55 53

6. **Restoranas „Diana"**
ul. Pułaskiego 16
tel. (87) 610 63 00

7. **Rydzewski viešbučio restoranas**
ul. Armii Krajowej 32
Tel. (87) 621 89 00

8. **Restoranas "Szuszi"**
ul. Jana Pawła II 21
Tel. (87) 610 22 74

9. **Restoranas ir baras „Bryza"**
ul. Pułaskiego 21
Tel. (87) 621 52 25

10. **Restoranas ir baras „Warka"**
ul. Pułaskiego 24
Tel. (87) 620 04 04

11. **Restoranas ir baras „Biały Żagiel"**
ul. Grunwaldzka 12
Tel. (87) 621 23 66

12. **Restoranas ir baras „Janus"**
ul. Nadjeziorna 2 B
Tel. (87) 610 78 57

13. **Restoranas ir baras „Kuźnia Smaku"**
ul. Pułaskiego 8
Tel. (87) 610 98 28

14. **Restoranas „Promenada"**
ul Wojska Polskiego 21a,
tel.: (87) 610 70 88

15. **Baras „Smętek"**
ul. Pułaskiego 19,
Tel. (87) 621 14 53

16. **Baras „Żądło"**
ul. Nadjeziorna 1 A
Tel. (87) 621 00 93

17. **Baras „Gigant"**
ul. Nadjeziorna 1B
Tel. (87) 610 61 61

18. **Baras „Za bramą"**
ul. F. Chopina 5
Tel. (87) 610 33 44

19. **Greito aptarnavimo baras „BarBados"**
ul. Słowackiego 3
Tel. 535 545 535

20. **Baras „Burmistrz"**
ul. J. Piłsudskiego 4
Tel. (87) 610 92 51

21. **Baras „AS"**
ul. Armii Krajowej 14
Tel. (87) 610 88 74

22. **Istanbul Doner KEBAB**
ul. Targowa 2, ul. Mickiewicza 2
Tel. (87) 621 69 78
Tel. (87) 621 68 43

23. **Picerija „Da Grasso"**
ul. Armii Krajowej 19 A
Tel. (87) 621 15 99

24. **Picerija „Chili Chili"**
ul. Wojska Polskiego 15
tel.: 602 121 448

25. **Picerija „Da Fiori"**
ul. Armii Krajowej 19 A
Tel. (87) 621 15 99

26. **Picerija „Roma"**
ul. J. Kilińskiego 3
Tel. (87) 610 42 00

27. **Picerija „Savana"**
ul. Jana Pawła II 24
Tel. (87) 620 14 71

28. **Picerija „Gruby Benek"**
ul. Mickiewicza 9 B
Tel. (87) 610 04 46

29. **Kavinė „Karmelek"**
ul. Armii Krajowej 7
Tel. (87) 610 55 53

30. **Kavinė „Papaja"**
ul. Pułaskiego 26
Tel. (87) 610 14 58

31. **Kavinė „Alaska"**
ul. Wojska Polskiego 46
Tel. (87) 610 62 29

32. **Baras, kavinė „Motyla Sen"**
ul. Wojska Polskiego 47
Tel. 696 762 162

33. **Baras Centrum**
ul. Wojska Polskiego 46 lok. 5
Tel. (87) 441 00 22

7 | DISKOTEKOS

1. **„Castle Club"**
ul. Chopina 5 A
Tel. (87) 610 33 44

2. **„Biały Żagiel"**
ul. Grunwaldzka 12
Tel. (87) 621 23 66

3. **"Kuźnia Smaku"**
ul. Pułaskiego 8
Tel. (87) 610 49 19

4. **Night Club Kokopelli**
ul. Toruńska 10
Tel. (87) 610 11 30,
512 580 299

8 | APGYVENDINIMAS

LUKO VIEŠBUČIAI

1. **Viešbutis „Rydzewski**"**
ul. Armii Krajowej 32
Tel. (87) 621 89 00
www.rydzewski.pl

2. **Viešbutis „Horeka"**
ul. Pułaskiego 11
Tel. (87) 621 37 67/69
www.hotelhoreka.pl

PENSIONAI, APARTAMENTAI IR KITI

1. **Apartamentai "Dos Patos"**
ul. Wojska Polskiego 73 A
Tel. (87) 621 70 61
www.dospatos.pl

2. **Apartamentai "Janus"**
ul. Nadjeziorna 2 B
tel. (87) 610 78 57
www.janus.elk.pl

3. **Apartamentai "Kuźnia Smaku"**
ul. Pułaskiego 8
Tel. (87) 610 49 19
www.kuzniasmaku.eu

4. **Apartamentai "Smętek"**
ul. Pułaskiego 19
Tel. (87) 621 14 53
www.smentek.pl

5. **Pensionas "Grażyna"**
ul. Nadjeziorna 11
Tel. (87) 621 17 00, 601 40 12 13
www.grazyna.elk.com.pl

6. **Pensionas "Stary Spichlerz"**
ul. Zamkowa 8 A
Tel. (87) 523 41 71, 500 436 129
www.staryspichlerz.pl

7. **Viešbutis „Villa Eden"**
ul. Armii Krajowej 19 A
Tel. (87) 620 82 20, 604 781 242
www.villa-eden.com.pl

8. **Viešbutis "Grunwald"**
ul. Królowej Jadwigi 21
Tel. (87) 610 22 62
www.hotel-grunwald.pl

9. **Pensionas "Faust"**
ul. Pułaskiego 26
tel. (87) 610 01 04, 508 652 412
www.pensjonat.elk.pl

BENDRABUČIAI/JAUNIMO CENTRAI

Bendrabutis ir Tarpvalstybinių iniciatyvų skatinimo centras
ul. Sikorskiego 7 A
Tel. (87) 621 25 14
www.elkbursa.edu.pl

NUOMOJAMI KAMBARIAI

1. **Svečių kambariai „U Jagódki"(sezono metu)**
ul. Letniskowa 37
Tel. (87) 610 78 35, 666 505 626

2. **Svečių kambariai Anna Szturglewska**
ul. 11-ego Listopada 45
Tel. (87) 610 23 72

3. **Svečių kambariai „Na Brzegu"**
ul. Jagiełły 10
Tel. 602 220 670

4. **Svečių kambariai „Nad Stawem"**
ul. Letniskowa 27
Tel. (87) 620 73 10, 518 515 171

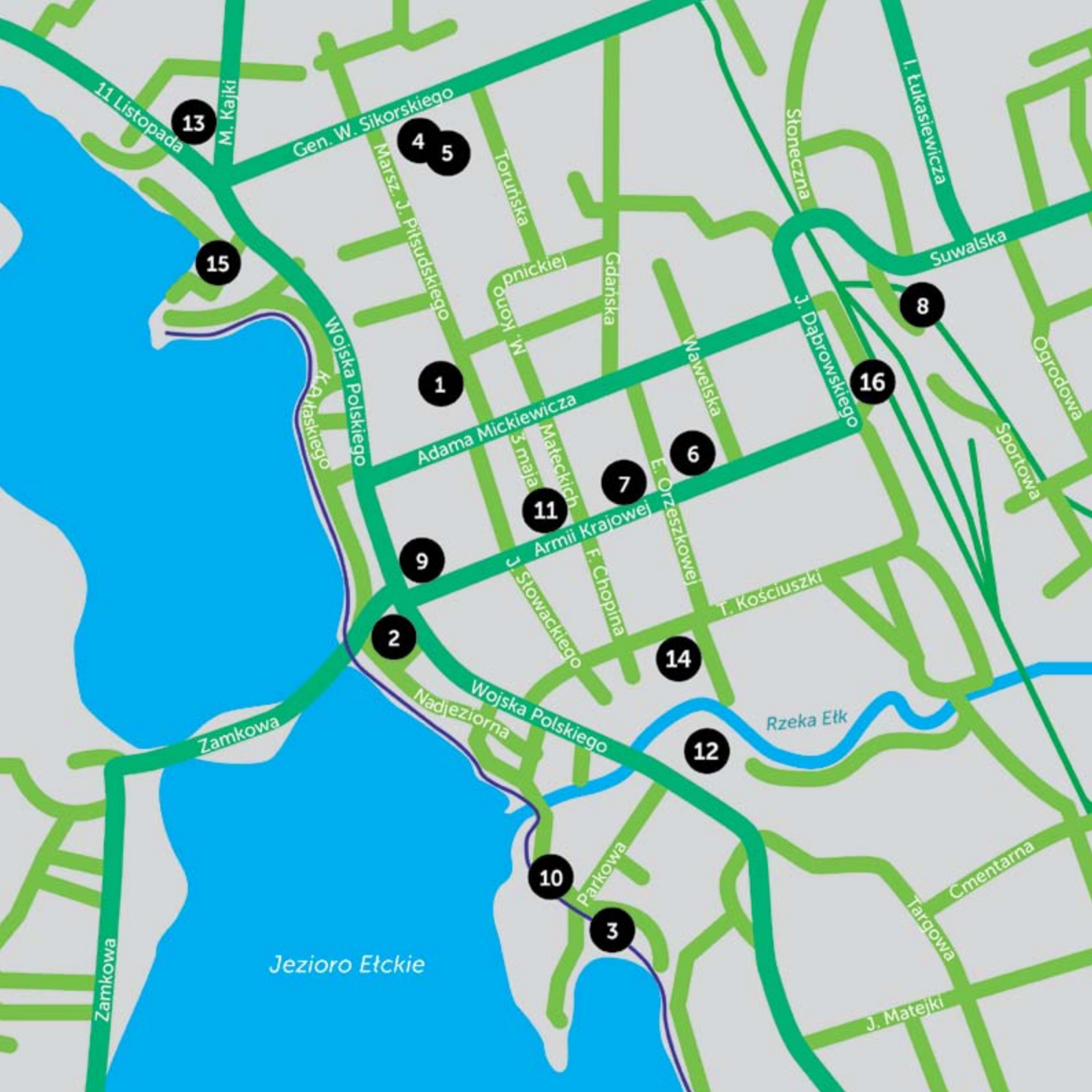

11 Listopada
M. Kajki
Gen. W. Sikorskiego
Marsz. J. Piłsudskiego
Toruńska
Słoneczna
I. Łukasiewicza
Suwalska
M. Konopnickiej
Gdańska
Wojska Polskiego
K. Pułaskiego
Adama Mickiewicza
Wawelska
J. Dąbrowskiego
Ogrodowa
Sportowa
3 maja
Małeckich
E. Orzeszkowej
Armii Krajowej
J. Słowackiego
F. Chopina
T. Kościuszki
Nadjeziorna
Wojska Polskiego
Rzeka Ełk
Zamkowa
Parkowa
Cmentarna
Targowa
J. Matejki
Zamkowa
Jezioro Ełckie
1
2
3
4
5
6
7
8
9
10
11
12
13
14
15
16

9 | Luko miesto planas

1. Luko miesto savivaldybė
2. Luko kultūros centras, Turizmo ir kultūros informacijos centras
3. Miesto paplūdimys ir stovyklavietė
4. Vandens parkas
5. Miesto sporto ir rekreacijos centras
6. Dailės mokykla
7. Miesto viešoji biblioteka
8. Luko siaurojo geležinkelio stotis
9. Švenčiausios Jėzaus Širdies bažnyčia
10. Luko Ekologinio švietimo centras
11. Solidarumo parkas
12. Jono Pauliaus II aikštė
13. Vandens bokštas
14. Šventojo Vaitiekaus vyskupo ir kankinio katedra
15. Tarpmokyklinis sporto centras
16. Geležinkelio ir autobusų stotis

Pasivaikščiojimo takas

Leidėjas: Luko miesto savivaldybė
Rėmimo, sporto ir kultūros skyrius
ul. Marsz.J.Piłsudskiego 4, 19-300 Ełk
tel.: (87) 732 62 80, 732 62 74

Dėkojame už esminę paramą: Małgorzata Pieńkowska, Jarosław Wasilewski, Kazimierz Bogusz, Aleksandra Ochocka, Joanna Dąbrowska, Maciej Olszewski (www.zlotuptaka.pl)

Luko miesto savivaldybė, Rėmimo, sporto ir kultūros skyrius
ul. Marsz. J. Piłsudskiego 4, 19-300 Ełk
Tel. (87) 732 62 80, 732 62 74

Turizmo ir kultūros informacijos centras
ul. Wojska Polskiego 47, 19-300 Ełk
Tel. (87) 621 70 10

www.turystyka.elk.pl